












Abschnitt Nord

Abschnitt West

Abschnitt Ost

LEGENDE Darstellung Bestand überwiegend in blau

-  HB $\frac{15}{30}$ Auftritt 12 cm, Übergansstein, RB $\frac{15}{22}$ Auftritt 2 cm
-  Abschlussbahn 16/24/14 cm
-  gepl. Gehweg, Pflaster Längsverband
-  gepl. Gehweg, Pflaster Ellbogenverband
-  Bordrinne 1-reihig mit gepl. Ablauf $\frac{300}{500}$ erneuern
-  vorh. Ablauf 500/500
-  gepl. / vorh. Beleuchtung
-  vorh. Beleuchtung
-  Bemassung Ausbau
-  Bemassung Bestand

Team Straßenbau und Ingenieurbauwerke			
Fachbereich Bauen			Hademareplatz 44, 58675 Hemer
Berliner Straße Lageplan Gehwegverbreiterung im Zuge der Verlegungsarbeiten der Stadtwerke Hemer		Entwurf	
		Maßstab 1: 750 i.O.	
		Lageplan	
		Hemer, den	
bearbeitet:	24.06.2021	Brasil	
gezeichnet:	09.02.2021	Brasil	
geprüft:	-		Fachdienstleiter