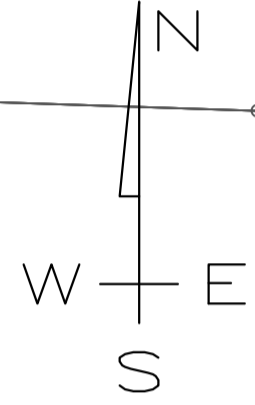
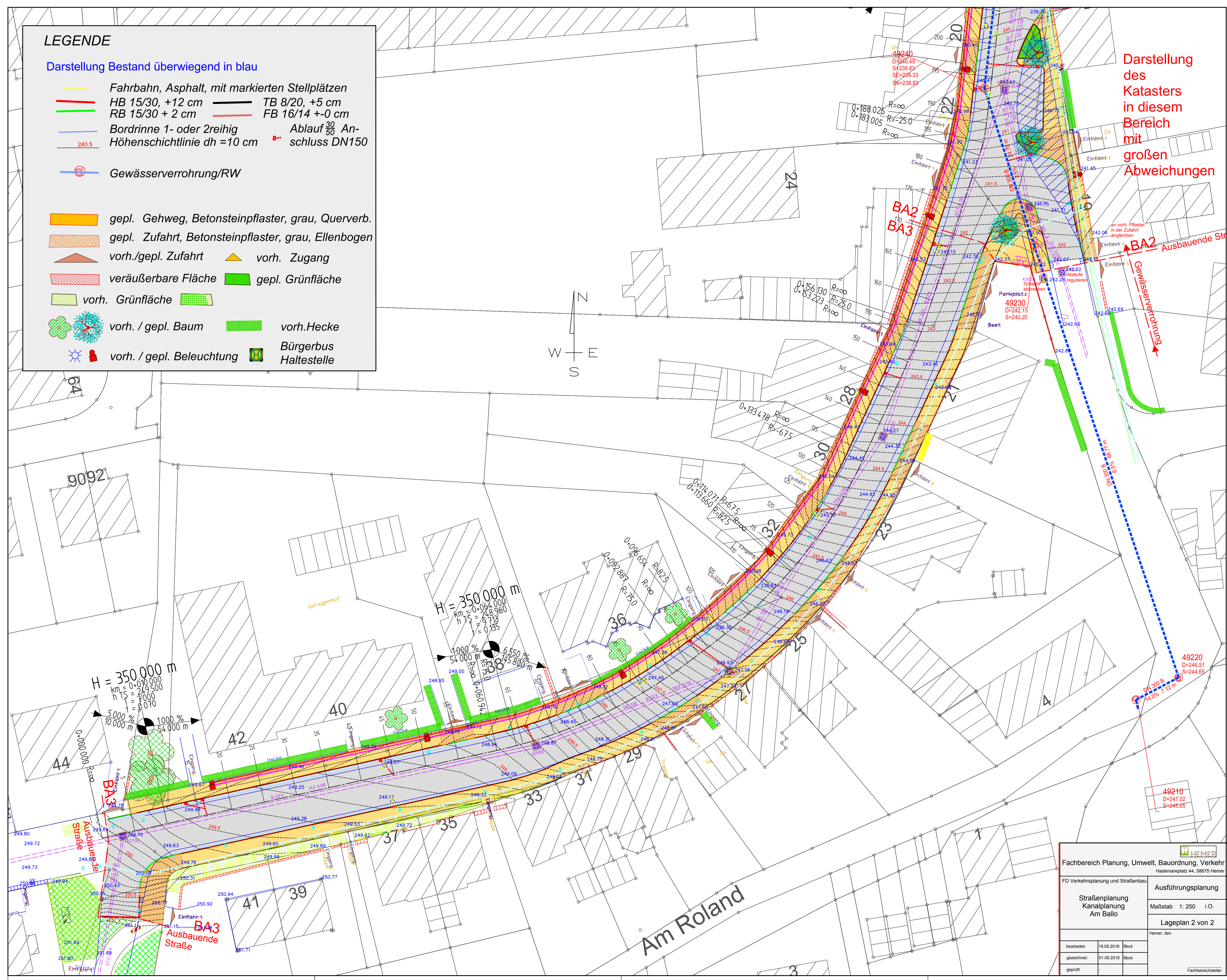



# LEGENDE

Darstellung Bestand überwiegend in blau

-  Fahrbahn, Asphalt, mit markierten Stellplätzen
-  HB 15/30, +12 cm
-  RB 15/30 + 2 cm
-  Bordrinne 1- oder 2reihig
-  Höhen-schichtlinie dh = 10 cm
-  Gewässerverrohrung/RW
-  gepl. Gehweg, Betonsteinpflaster, grau, Querverb.
-  gepl. Zufahrt, Betonsteinpflaster, grau, Ellenbogen
-  vorh./gepl. Zufahrt
-  veräußerbare Fläche
-  vorh. Grünfläche
-  vorh. / gepl. Baum
-  vorh. / gepl. Beleuchtung
-  TB 8/20, +5 cm
-  FB 16/14 +0 cm
-  Ablauf  $\frac{30}{50}$  Anschluss DN150
-  Gewässerverrohrung/RW
-  vorh. Zugang
-  gepl. Grünfläche
-  vorh. Hecke
-  Bürgerbus Haltestelle

Darstellung des Katasters in diesem Bereich mit großen Abweichungen



	
Fachbereich Planung, Umwelt, Baordnung, Verkehr Hademareplatz 44, 58675 Hemer	
FD Verkehrsplanung und Straßenbau	Ausführungsplanung
Straßenplanung Kanalplanung Am Ballo	Maßstab 1: 250 i.O.
	Lageplan 2 von 2
Hemer, den	
bearbeitet: 19.09.2018	Block
gezeichnet: 01.06.2018	Block
geprüft:	
Fachbereichsleiter	